


- 1) Vyhrazené stání pro ZTP Masarykova u č.p. 1147
- 2) Vyhrazené stání pro ZTP u Penzionu Hlavní třída č.p. 1367
- 3) Parkoviště na severním konci Družební ulice
- 4) Úprava dopravního značení ulice Průmyslová
- 5) Úprava dopravního značení MK ke garážím Dolní Žďár pod sil. I/13

Poznámka: Není-li uvedeno jinak, jsou značky v základní velikosti, retroreflexní třídy RA1.

ZODP. PROJEKTANT	PROJEKTANT	STUPEŇ DOKUM.	TP	Ing. Igor Hrazdil projekty, inženýrská činnost, provádění staveb Kfely 81, 363 01 OSTROV tel.: +420 776 555 866, IDDS: se4jac2 e-mail: ing.igor.hrazdil@seznam.cz IČO: 10343237 DIČ: CZ5802180043	
ING. IGOR HRAZDIL	ING. IGOR HRAZDIL	DATUM	02/2024		
		POČET STRAN	10		
STAVEBNÍK : Město Ostrov, Jáchymovská 1, 363 20 Ostrov				ČÍS.ZAKÁZKY	OZN.PŘÍL.
STAVBA : Ostrov, úpravy dopravního značení 02/2024				24-T01	-
OBSAH : TECHNICKÁ POMOC				ČÍSLO KOPIE	

Městský úřad Ostrov
 odbor dopravně správní

15. 4. 2024 11/10 OKW

1) Vyhrazené stání pro ZTP Masarykova u č.p.1147:

Vyhrazené jedno stání pro tělesně postižené na základě žádosti pro žadatele Milana Markoviče, Masarykova 1147, 363 01 Ostrov, pro držitele průkazu ZTP, RZ 7U5 5773 bez uvedení požadavku na rozšířené stání. Na stožár nový sloupek bude osazena značka IP12 s piktogramem O7 a zmenšená E13 (7U5 5773). Vodorovné dopravní značení V10f zůstává stávající.

Obr. č. 1 – Foto stávající stav:



Obr. č. 2 – Situace 1 : 500:



Městský úřad Ostrov
odbor dopravně správní

J. Město / 12974 / 2024 / 021 / 60E
10. 4. 2024 2/10 dkj /

2) Vyhrazené stání pro ZTP u Penzionu Hlavní třída č.p. 1367:

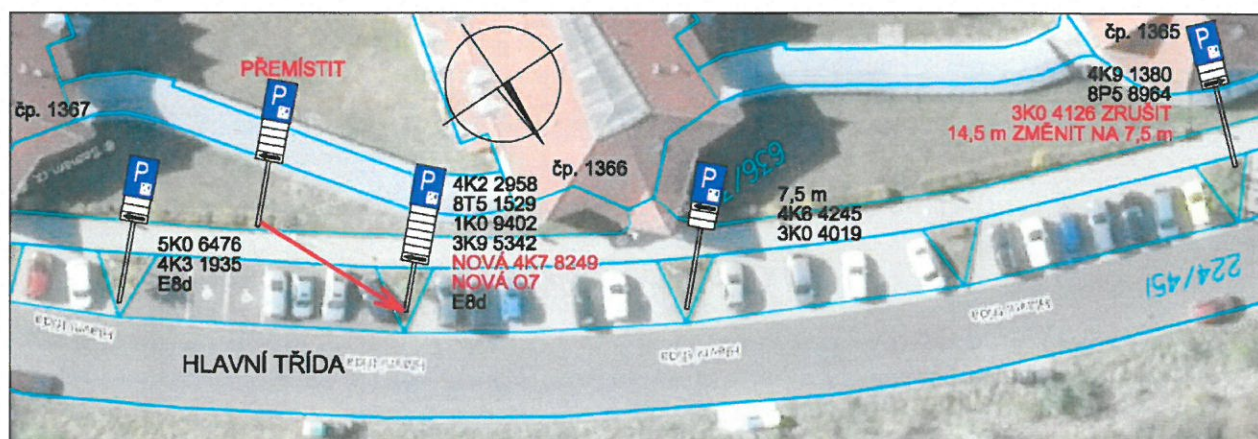
Vyhrazené jedno stání pro tělesně postižené na základě žádosti pro žadatele Jiřího Lafatu, Hlavní třída 1367, 363 01 Ostrov, pro držitele průkazu ZTP, RZ 4K7 8249 bez uvedení požadavku na rozšířené stání. Stávající značka IP12 s piktogramem O7, zmenšenými 4x E13 (4K2 2958, 8T5 1529, 1K0 9402, 3K9 5342) a E8d bude přemístěna. Mezi spodní stávající E13 a E8d budou umístěny zmenšené E13 (4K7 8249) a s piktogramem O7 Vodorovné dopravní značení V10b a V10f bude obnoveno v barvě bílé, jednosložkové, v šířce 125 mm.

Zároveň bylo požádáno o zrušení vyhrazeného stání 3K0 4126. V této souvislosti bude vyměněna stávající E8d s hodnotou 14,5 m za 7,5 m.

Obr. č. 3 – Foto stávající stav:



Obr. č. 4 – Situace 1 : 600:



Městský úřad Ostrov
odbor dopravně správní

J. Město / 18914 / 2024 / 015 / kve
15. 4. 2024 3/10 Oky1

3) Parkoviště na severním konci Družební ulice:

Stávající část původní vozovky Hlavní třídy má v současné době zrušené napojení jak na Jáchymovskou ulici, tak i na Hlavní třídu. Je využívána jako parkoviště osobních vozidel obyvatel blízkých bytových domů. Na základě požadavku města (na popud řidičů a Městské policie Ostrov) je navržena legalizace parkoviště s vyznačením parkovacího režimu. Celková kapacita parkoviště je 36 stání. Vodorovné dopravní značení bude provedeno v barvě bílé, jednosložkové, v šířce 125 mm.

Obr. č. 5 – Foto stávající stav – západní větve:



Městský úřad Ostrov
odbor dopravně správní

č. MěÚO/18914/2024/025/kuE
15.7.2024 4/10 Jan

Obr. č. 6 – Foto stávající stav – západní větev:



Obr. č. 7 – Foto stávající stav – východní větev:



Městský úřad Ostrov

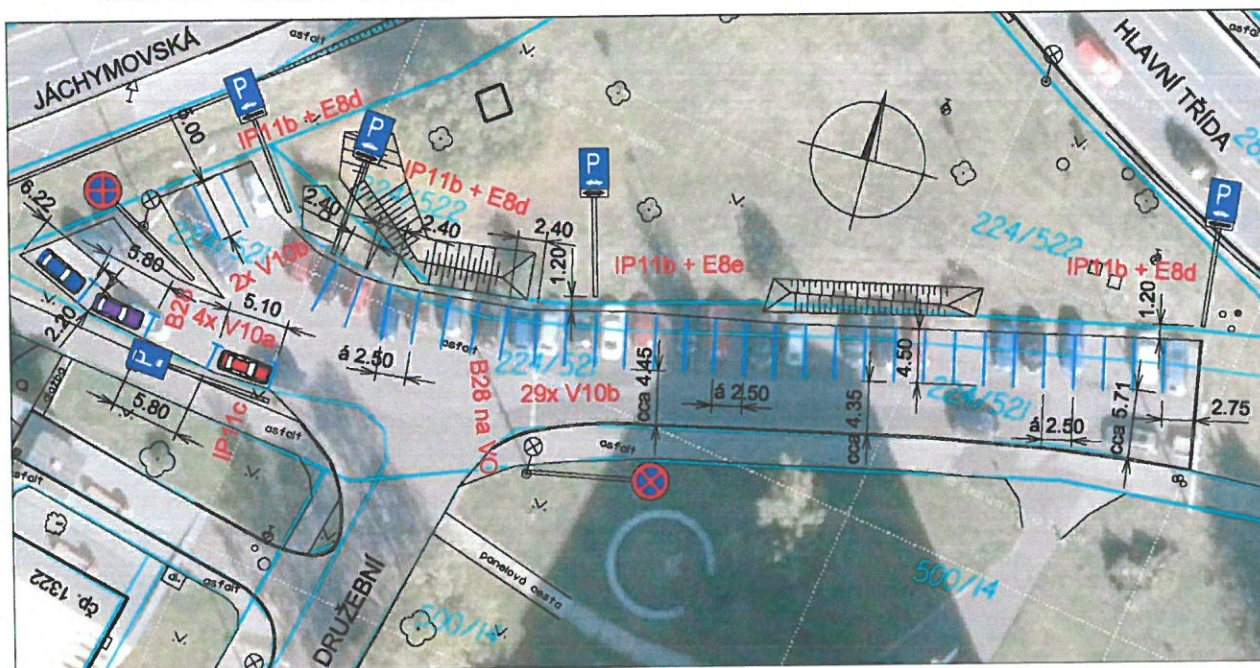
Odbor dopravně správní

č. MěÚO/18974/2024/ODS/LVE
10. 4. 2024 5/10 den 1

Obr. č. 8 – Foto stávající stav pohled od východu:



Obr. č. 9 – Situace 1 : 600:



Městský úřad Ostrov
odbor dopravně správní

ř: MěÚO / 19914 / 2024 / ODS / LUV
15. 4. 2024 6/10 den!

4) Úprava dopravního značení ulice Průmyslová:

Na základě požadavku zástupců firmy Lindner, aby bylo možné dopravní spojení pro dodávku výrobků a materiálů mezi Lindner a halou SKF, je navrženo zobousměrnění části komunikace Průmyslové ul. mezi vjezdem do areálu Lindner a křižovatkou s komunikací k areálu SKF. Pro informaci byla provedena kontrola stávajícího značení místní komunikace v celé oblasti průmyslové zóny.

Bude upraveno dopravní značení na jižní části komunikace. Za označením zóny 30 bude vpravo ponechána stávající B28, neboť zde není obrubník a je nežádoucí, by vozidla zastavila před napojením sjezdu k hale tiskárny. Následující značka B28 s IP4b v levostranném oblouku bude přemístěna za vjezd k hale tiskárny. Parkování vlevo bude umožněno od této značky.

Před odbočením k vjezdu do areálu Lindner bude osazena značka A9, z opačné strany u křižovatky s komunikací k areálu SKF bude namísto značky B2 osazena IP10a. U napojení od SKF bude odstraněna značka C3a a za ní bude vpravo osazena IP4b.

Obr. č. 10 – Foto stávající stav:

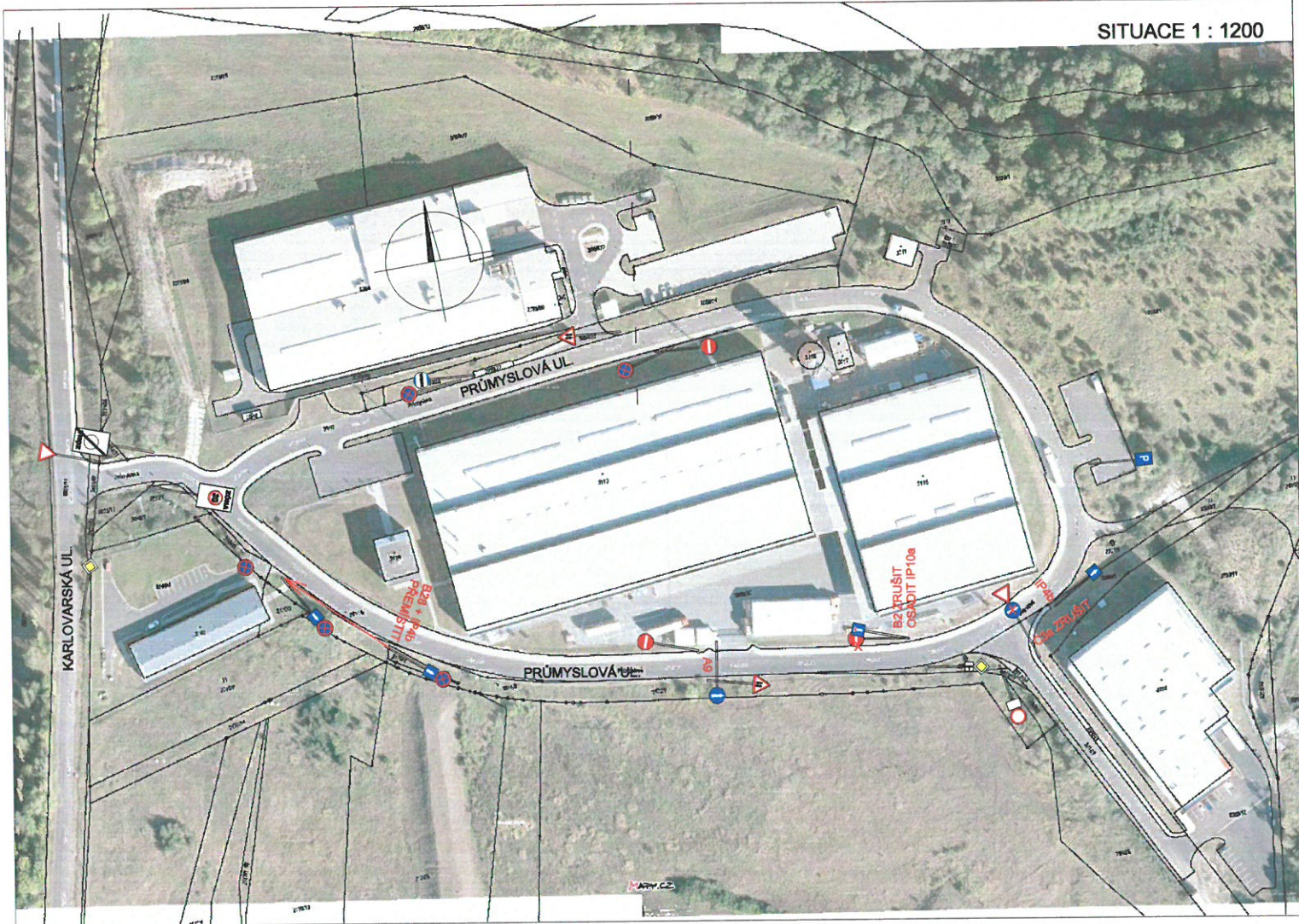


Obr. č. 11 – Situace 1 : 1200:

Městský úřad Ostrov
odbor dopravně správní

č. Město/18914/2024/ODS/bvE
15.7.2024 7/10 dvj1

SITUACE 1 : 1200



Městský úřad Ostrov
odbor dopravně správní

Y: MěÚO/18914/2024/ODS/6vE
15. 4. 2024 8/10 dvn'

5) Úprava dopravního značení MK ke garážím Dolní Žďár pod sil. I/13:

Na základě požadavku města, kdy řidiči parkují nákladní vozidla na vozovce i mimo ní, přičemž dochází ke znečišťování okolí výkaly a odpadky, je požadován zákaz stání nákladních vozidel v celé této oblasti. Na vyznačených místech budou osazeny nové značky IZ8a a IZ8b (s omezením B29 a s piktogramem E9/207 – nákladní vozidlo).

Obr. č. 12 – Situace 1 : 1000:

městský úřad Ostrov
odbor dopravně správní

č. MěÚd. 18914/2024/025/bvE
17. 4. 2024 9/10 dkj 1

SITUACE
1 : 1000

Městský úřad Ostrov
odbor dopravné správy
3. Hlavní dopravní úřad
10. 4. 2024 10:10:00



Dolní Ždár

128b (E29 + E9/207)

128a (E29 + E9/207)



Bc. Petr Chvostal
POLICIE ČESKÉ REPUBLIKY
Důvod podepsání:
Čas podepsání: 11.04.2024 8:23:40

JÁCHYMOVSKÁ UL.

